

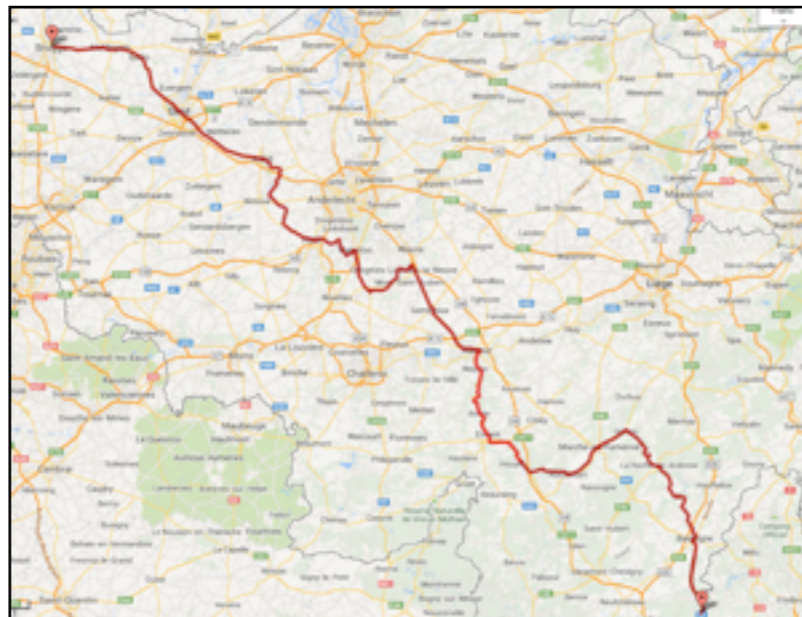


# Véloroute

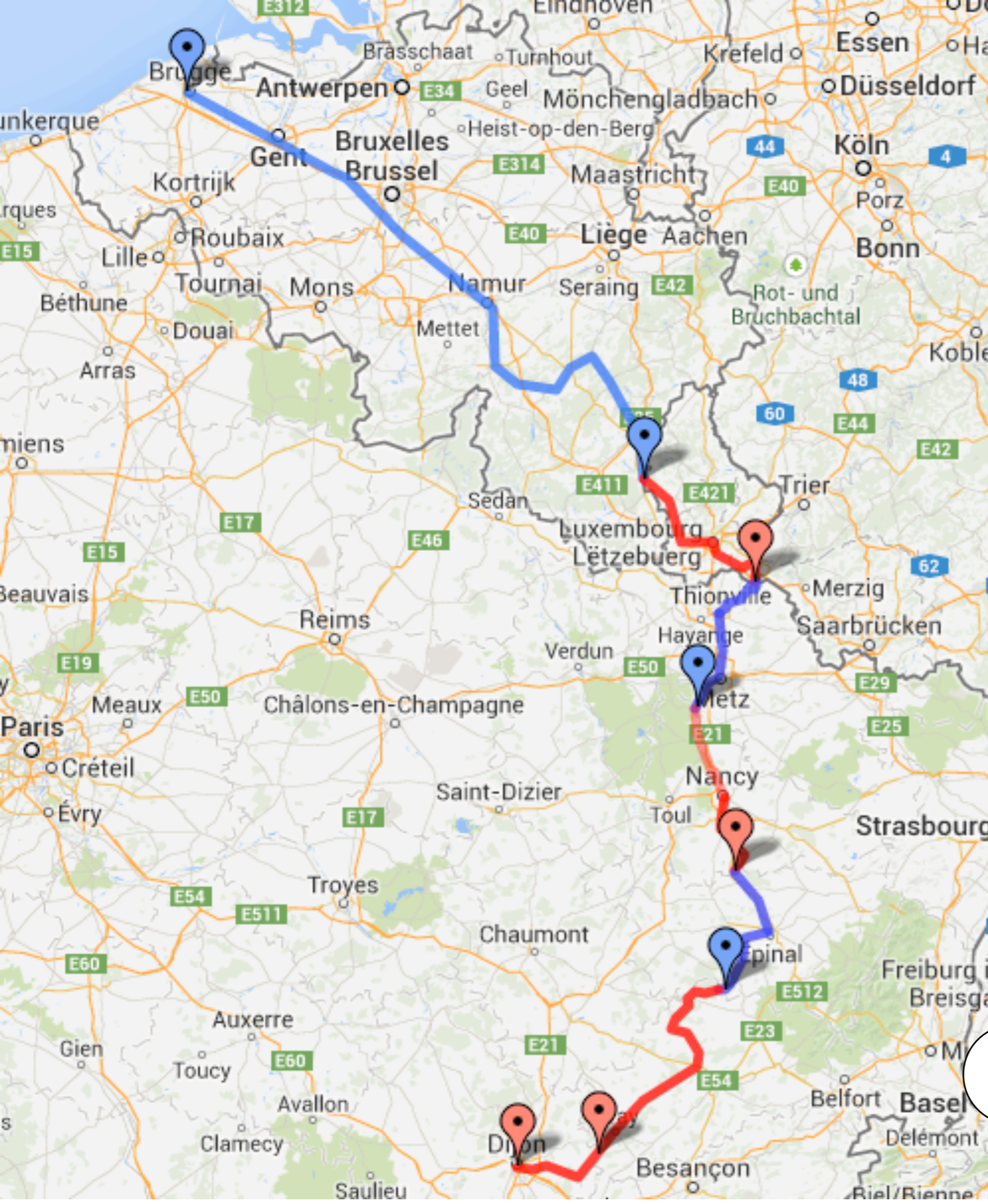
Charles le Téméraire

Une balade à travers l'histoire

1<sup>ère</sup> étape : Bruges-Martelange  
320 kms  
Belgique







**1ère étape: Bruges-Martelange  
330 kms en Belgique**

**2ème étape : Martelange-Schengen  
90 kms au Luxembourg**

**3ème étape : Apach- Novéant-sur-Moselle  
80 kms en Lorraine 57**

**4ème étape : Arnaville-Gripport  
90kms en Lorraine 54**

**5ème étape : Socourt-Fontenoy-le-Château  
70 kms en Lorraine 88**

**6ème étape : Ambiévillers-Dijon  
190 kms en Franche-Comte (70) Bourgogne (21)**



**Informations générales**

**Départ :** Bruges

**Arrivée :** Martelange

**Longueur :** 330 kms

**Type :** route

**Dénivelé :** moyen

**Sécurité :** route donc danger

**Fléchage :** inexistant

**Trafic :** important

**Villes ou villages traversés :** (les villes proches du parcours sont indiquées entre parenthèse) : Bruges, Gand, Aalst, (Malines), Affligem, (Bruxelles), Waterloo, Genappe, Louvain-la-Neuve, (Liège), Dinant, Houyet, Rochefort, Marche-en-Famenne, Hotton, Rendeux, La Roche-en-Ardenne, Bastogne, Martelange.

**Points d'intérêt :**

- Bruges
- Gand
- Malines
- Bruxelles
- Namur
- Liège
- Dinant


J'ai repris le tracé AF3V, que j'ai affiné, en tenant compte de l'histoire et en évitant Bruxelles (traité comme extension).  
J'ai effectué ce parcours **en voiture en 2013**



Bruges (km0)



La Grand Place,  
le Beffroi et les Halles,  
(13ème au 16ème  
siècle)



les premiers béguinages  
datent du 13ème siècle



## Bruges (km0)



l'ancien palais Prinsenhof, résidence des ducs de Bourgogne transformé en hôtels





l'église Notre-Dame du 13ème siècle abrite les tombeaux de Charles le Téméraire et de sa fille Marie de Bourgogne







le Beffroi et la Halle aux draps (15ème siècle)



le Prinsenhof de Gand



la Cathédrale Saint-Bavon (16ème siècle)



la cathédrale abrite le rétable de l'agneau mystique ( Jean Van Eck 1432)





# Véloroute

Charles le Téméraire

Une balade à travers l'histoire

## Belgique

A 50kms de Aalst :  
Malines (Mechelen)



la cathédrale Saint-Rombaut  
et ses deux carillons de 49 cloches



L' Hôtel de Ville (début du 16ème  
siècle) a abrité le palais du grand conseil.

en chemin Grimbergen



En 1999 l'église abbatiale a reçu le  
titre de basilique

Bière créée par  
les moines de l'abbaye  
des Prémontrés fondée  
en 1128.  
Elle est aujourd'hui  
brassée à Alken-







**Véloroute**  
Charles le Téméraire  
Une balade à travers l'histoire

**Belgique**

**Aalst (km69)**



la collégiale Saint-Martin




**Affligem (km75)**



créée par des  
bénédictins en 1061, fait  
aujourd'ui partie du groupe  
Heineken et brassée à Opwijk,  
près de Bruxelles «selon  
les principes édictés par les  
moines».  
L'abbaye accueille  
aujourd'hui une vingtaine de  
moines







la cathédrale Saint Michel et Saint Gudule construite entre le 13ème et le 17ème siècle.

Entre Affligem et Waterloo  
à 15 kms



la Grand-Place ou Grote Markt



Hotel de Ville du début du XVème siècle





# Véloroute

Charles le Téméraire

Une balade à travers l'histoire

## Waterloo (km120)

## Belgique



la butte du lion



le panorama de la bataille de Waterloo



Les Cent Jours :  
le 1er mars 1815, Napoléon quitte l'île d'Elbe et débarque à Golfe Juan. Le 20 Mars, il arrive à Paris. Louis XVIII s'exile à Gand.

Le 18 Juin; Napoléon subit une ultime défaite à Waterloo.

Le 22 Juin, il abdique pour la seconde fois.

En octobre 1815, il arrive à Sainte-Hélène, où il décédera le 5 mai 1821.











LLN est connue pour son parc scientifique et ses nombreuses entreprises de pointe

Ville nouvelle créée au début des années 1970 suite à la scission de l'Université catholique de Louvain. La partie néerlandophone est restée à Louvain et la partie francophone est venue s'installer à LLN, section de la commune de Ottignies-Louvain-la-Neuve. LLN compte 11 000 habitants et 20 000 étudiants dont plus de la moitié vit à LLN.




le musée Hergé



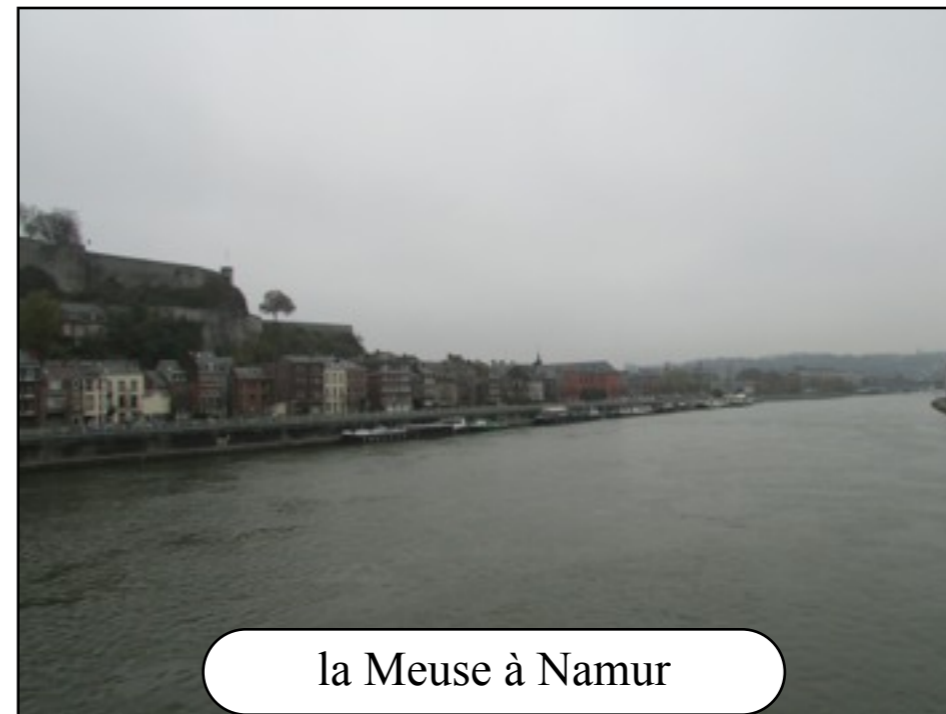
Louvain-la-Neuve, vue aérienne



Namur (km182)



la citadelle de Namur



la Meuse à Namur



le confluent de la Sambre et de la Meuse





la place Saint-Lambert



la Meuse à Liège



le pont de Fragnée

le «perron»  
devint le  
symbole des  
libertés  
communales  
c'est à ce titre  
qu'il fut enlevé  
en 1468 par  
Charles le  
Téméraire et  
restitué en 1478





Dinant (km210)



la Meuse à Dinant



Dinant, au pied de la citadelle

en 1152, des Prémontrés fondent une abbaye à Leffe, un quartier de Dinant au confluent de la Leffe et de la Meuse. En 1466, l'abbaye est dévastée par Charles le Téméraire.  
La bière est brassée sous licence à Louvain par le groupe brésilien Inbev, numéro 1 mondial du secteur.  
L'abbaye de Leffe accueille aujourd'hui une vingtaine de moines





à Houyet, la Hesse qui rejoint la Meuse près de



Rochefort (km240)



un peu d'humour...



en souvenir de l'arrestation de Lafayette, le 17 Aout 1792 par les Autrichiens





Marche, capitale de la Famenne



Rendeux (km268)



l'Ourthe, affluent de la Meuse







**Véloroute**  
Charles le Téméraire  
Une balade à travers l'histoire

## La Roche en Ardenne (km278)

Belgique



château du XIème siècle



l'Ourthe se jette dans la Meuse à Liège



spécialité de la région



Bastogne (km307)



le mémorial du Mardasson



Bastogne fut au centre de la bataille des Ardennes pendant l'hiver 1944-1945. Le 22 Décembre, le général McAuliffe refuse de se rendre aux allemands qui encerclent la ville. Le 26, le général Patton pénètre dans



la célèbre classique  
Liège-Bastogne-Liège



**Martelange (km330)**



la Sûre, longue de 200km, prend sa source à Vaux-sur-Sûre en Belgique et se jette dans la Moselle à Oberbillig, après avoir arrosé Ettelbrück, Diekirch et Echternach.



à gauche de la route  
la Belgique



à droite, le Luxembourg  
et la quinzaine de stations-  
service, représentant toutes les  
marques européennes.